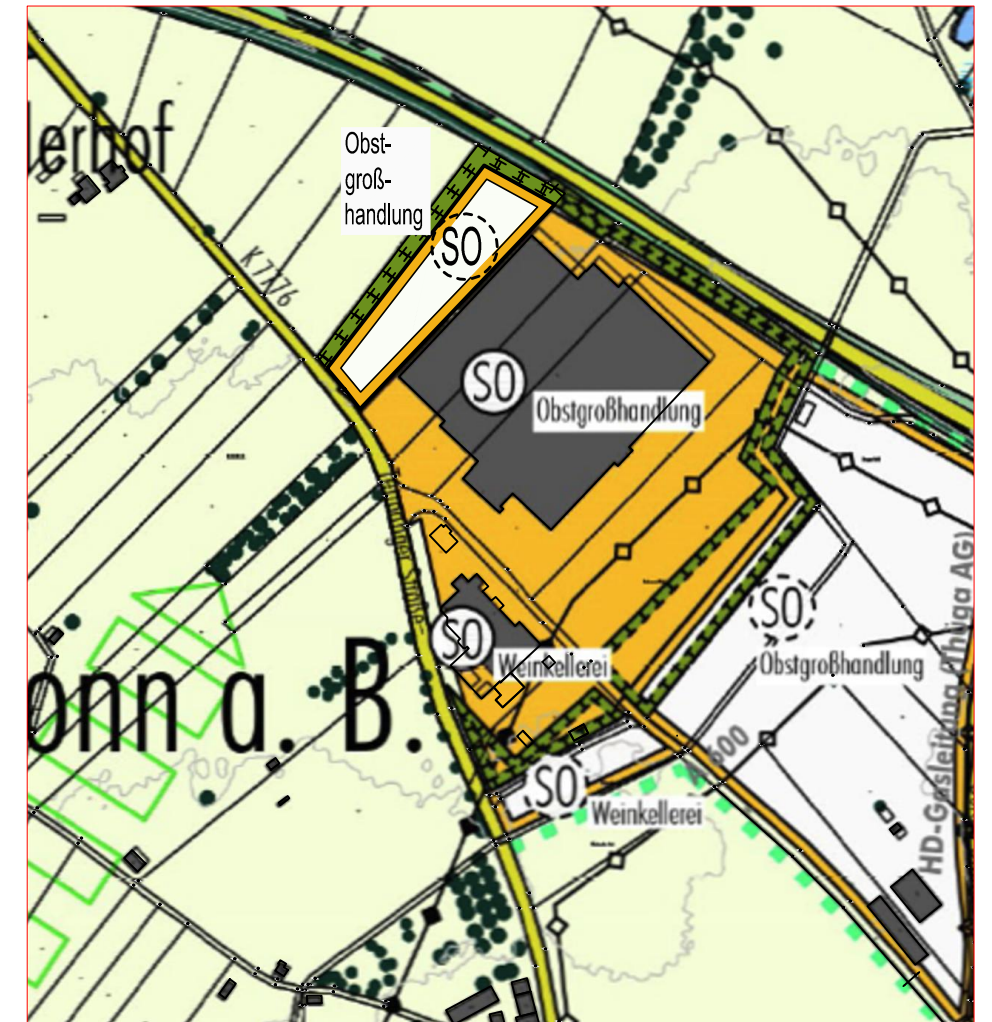




Stand vor der Änderung des Flächennutzungsplans
Kennzeichnung des Änderungsbereichs
Originalmaßstab M 1:10.000






Änderung des Flächennutzungsplans
Bereich Raiffeisenstrasse



Änderung des Flächennutzungsplans
vergrößerte Darstellung M 1:5.000

Planzeichen innerhalb des Änderungsbereiches

-  Flächen für die Landwirtschaft (§5 (2) Nr.9 BauGB)
-  Sonderbaufläche (SO) (geplant) (§1 (1) Nr.4 BauNVO)
Zweckbestimmung Obstgroßhandlung
-  Flächen für Maßnahmen zum Schutz, zur Pflege und zur Entwicklung von
Boden, Natur und Landschaft (§ 9 (1) Nr. 20 BauGB)

Gemeindeverwaltungsverband
Eriskirch-Kressbronn a.B.-Langenargen

Flächennutzungsplan
3. Änderung -
Bereich Raiffeisenstraße
Maßstab 1:10.000

Fassung vom 18.09.2023

kienzlevögeleblasberg
Kienzle Vögele Blasberg GmbH
Architekten und Stadtplaner
Eugenstraße 75
88045 Friedrichshafen
Tel.: +49 7541 938 750
fn@architekten-kvb.de