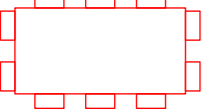

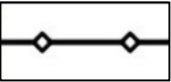


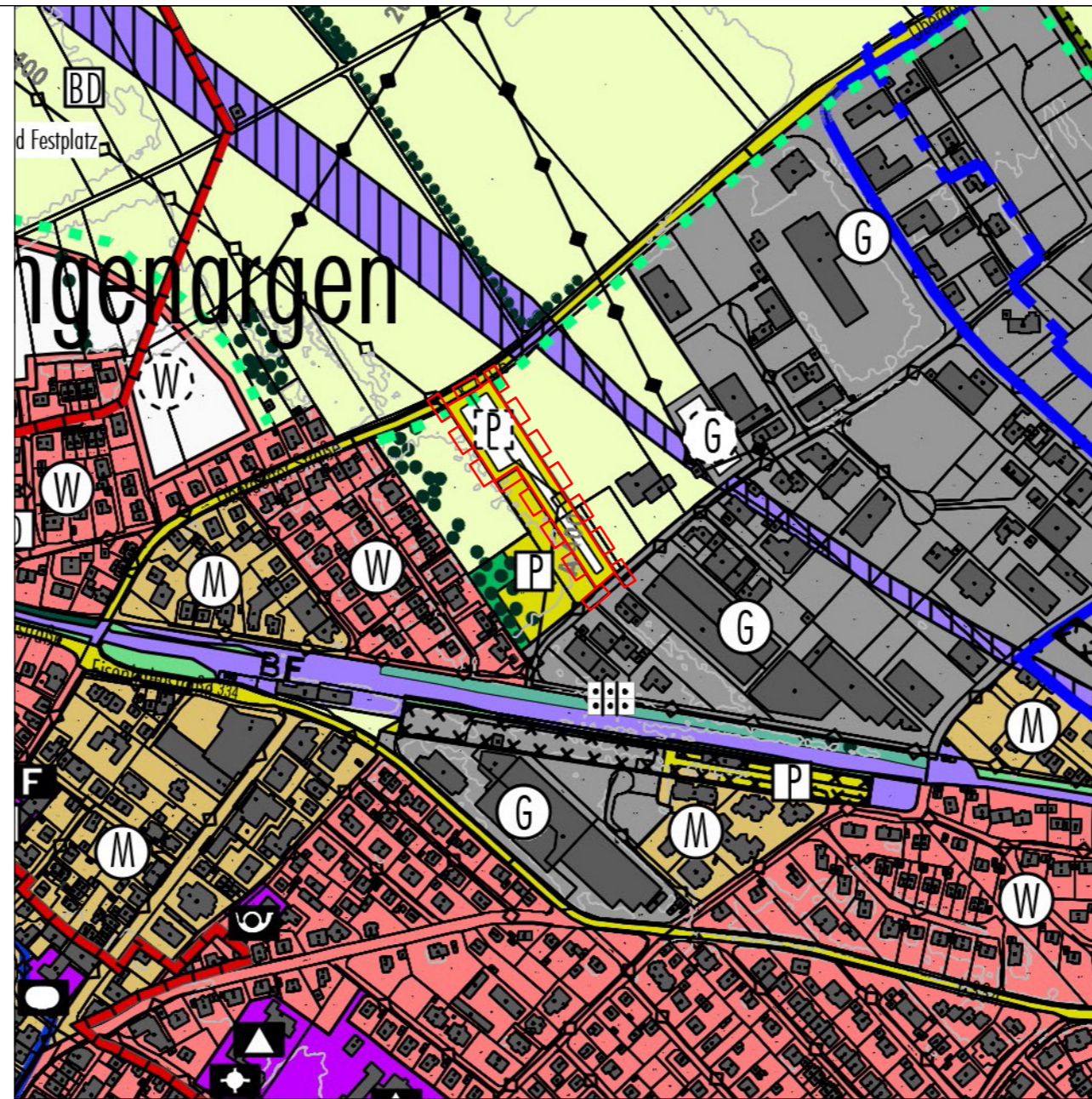


Stand vor der Änderung des Flächennutzungsplanes



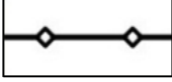

Zeichenerklärung vor der Änderung:

-  Änderungsgeltungsbereich
-  Flächen für die Landwirtschaft
-  Hauptversorgungs- und Hauptabwasserleitungen, unterirdisch
-  Ortsrandbegrünung und Durchgrünung
-  Flächen für Maßnahmen zum Schutz, zur Pflege und Entwicklung von Natur und Landschaft (Ausgleichsflächen), einem Bebauungsplan zugeordnet



8. Änderung des Flächennutzungsplanes im Bereich des vorhabenbezogenen Bebauungsplanes "Parkplatz Vetter-Erweiterung"

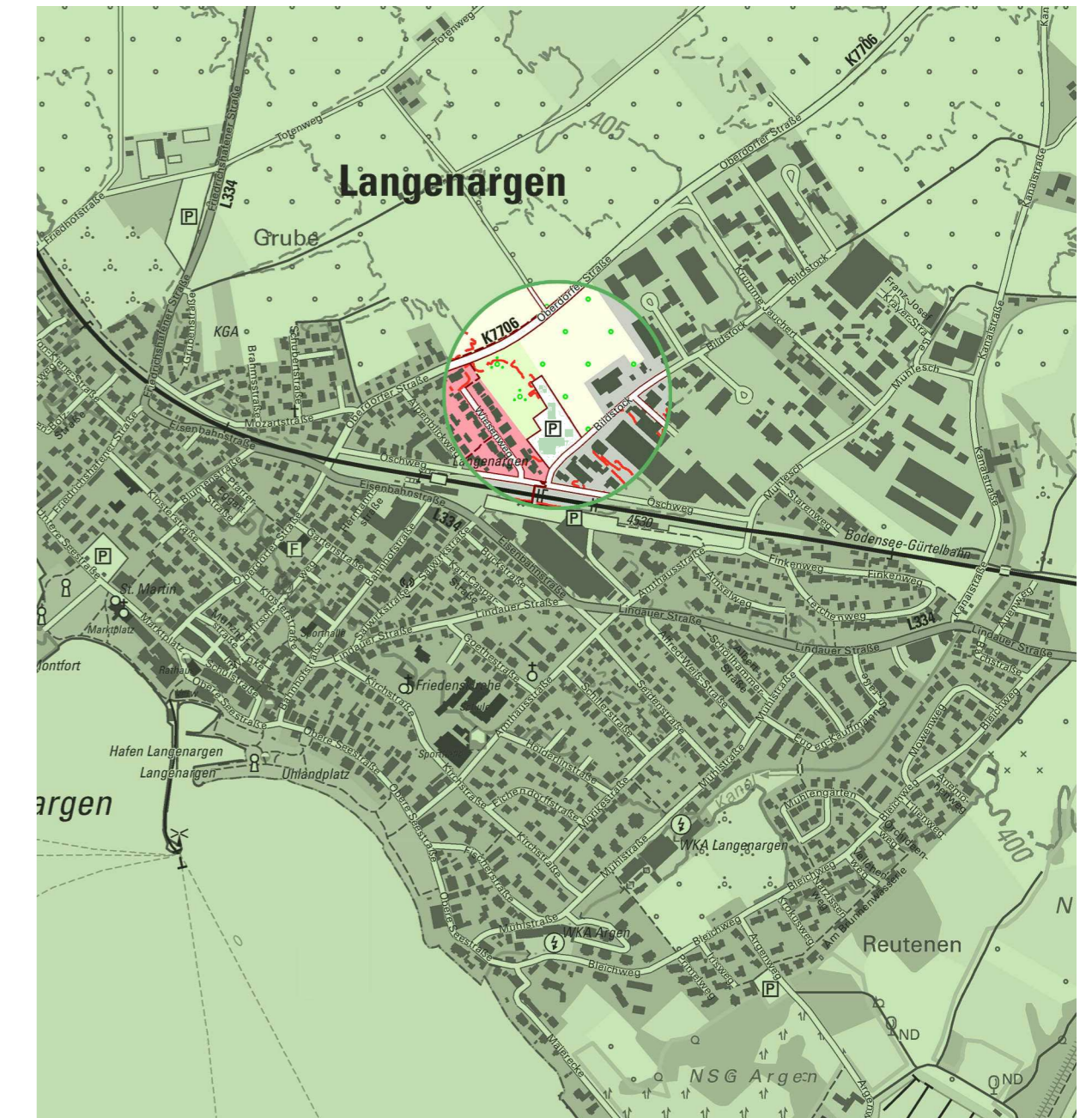
Zeichenerklärung nach der Änderung:

-  Änderungsgeltungsbereich
-  Öffentliche Parkflächen (Planung)
-  Hauptversorgungs- und Hauptabwasserleitungen, unterirdisch
-  Ortsrandbegrünung und Durchgrünung



**SIEBER
CONSULT**

Stadtplanung Artenschutz Immissions-
schutz Landschafts-
planung



**Gemeindeverwaltungsverband
Eriskirch-Kressbronn
a.B.-Langenargen**
8. Änderung des
Flächennutzungsplanes im Bereich der
geplanten Parkplatzerweiterung der
Firma Vetter, Gemeinde Langenargen

Entwurf
M 1: 5.000
Fassung 16.02.2026
Sieber Consult GmbH