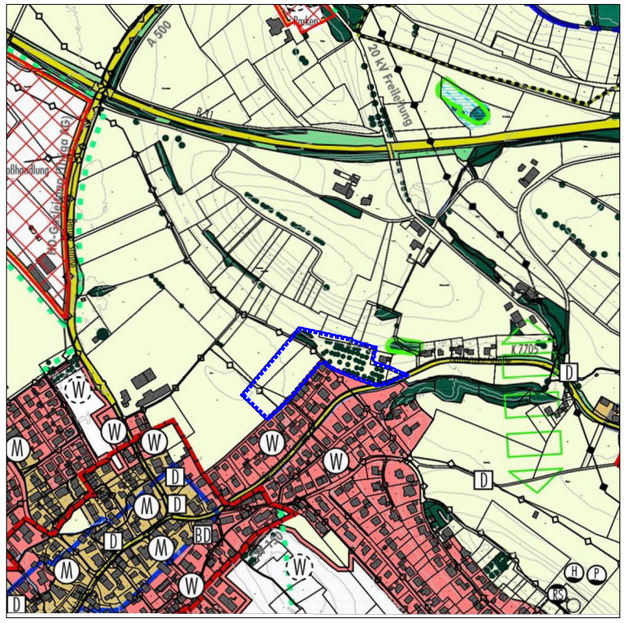

Stand vor der Änderung des Flächennutzungsplans
Kennzeichnung des Änderungsbereichs
Originalmaßstab M 1:10.000

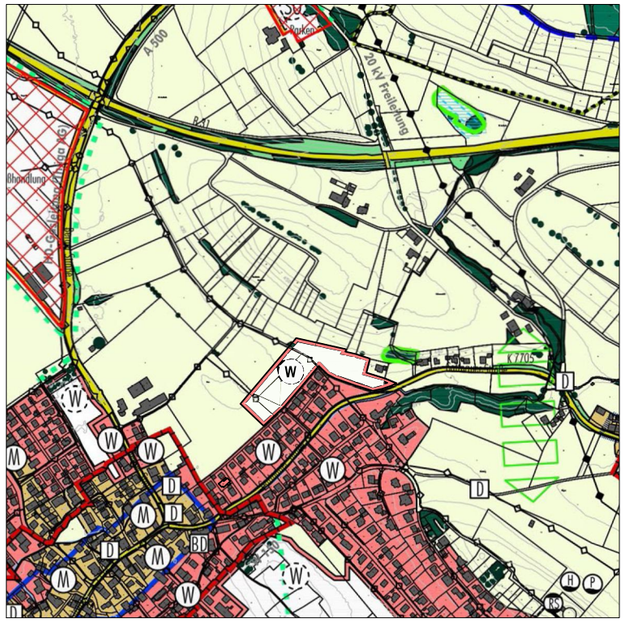

Änderung des Flächennutzungsplans
Bereich Moos I

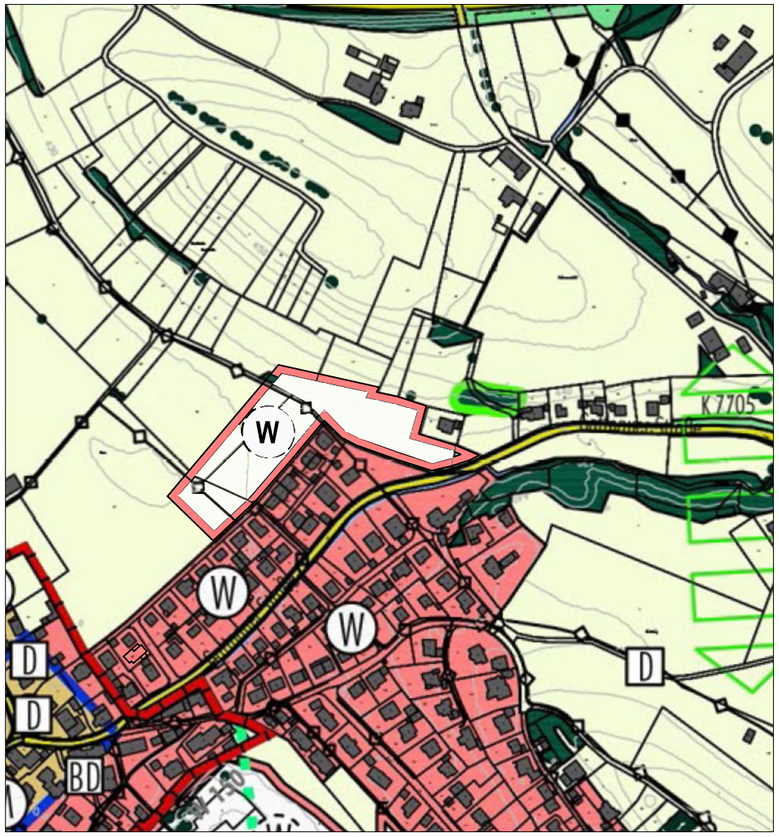

Änderung des Flächennutzungsplans
vergrößerte Darstellung M 1:5.000

Planzeichen innerhalb des Änderungsbereiches

Flächen für die Landwirtschaft (§ 5 (2) Nr.9 BauGB) (Intensivobst)
(die im Bestand dargestellten Gehölze wurden inzwischen gerodet)

(W) Wohnbaufläche (W) (Planung)
gem. § 5(2) BauGB i.V.m. § 1(1) Nr.1 BauNVO

Gemeindeverwaltungsverband Eriskirch-Kressbronn a.B.-Langenargen

Flächennutzungsplan

5. Änderung -
Bereich Moos I in Kressbronn a.B.
Maßstab 1:10.000

Fassung vom 14.11.2023

kienzlevögeleblasberg
Kienzle Vögele Blasberg GmbH
Architekten und Stadtplaner
Eugenstraße 75
88045 Friedrichshafen
Tel.: +49 7541 938 750
fn@architekten-kvb.de