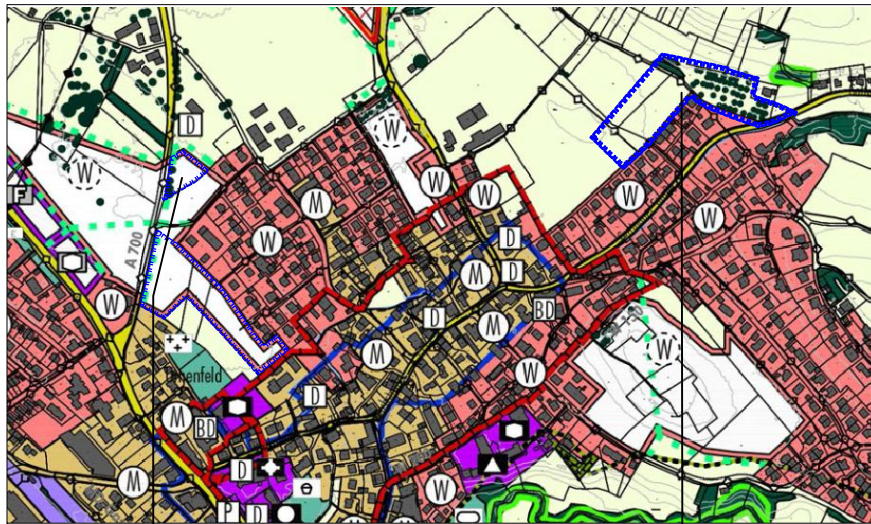


Stand vor der Änderung des Flächennutzungsplans
 Änderungsbereiche Moos I und Bachtobel
 Originalmaßstab M 1:10.000



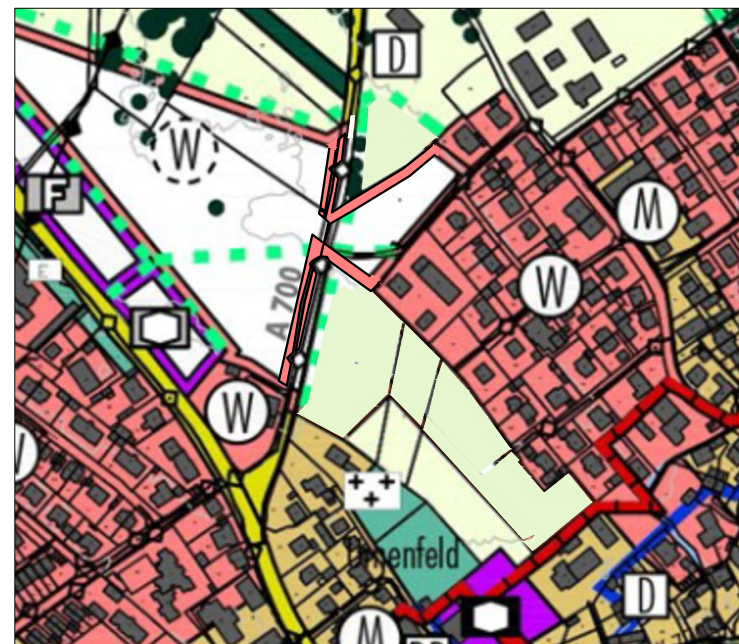
Neuausweisung: Darstellung als
 geplante Wohnbaufläche 'Moos I' 1,35 ha
 auf bisheriger Fläche für die Landwirtschaft

Kompensation für Neuausweisung:
 Herausnahme geplanter Wohnbauflächen
 'Bachtobel' (1,15 +0,20 =1,35 ha)
 Darstellung als Fläche für die Landwirtschaft

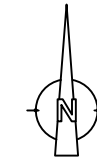
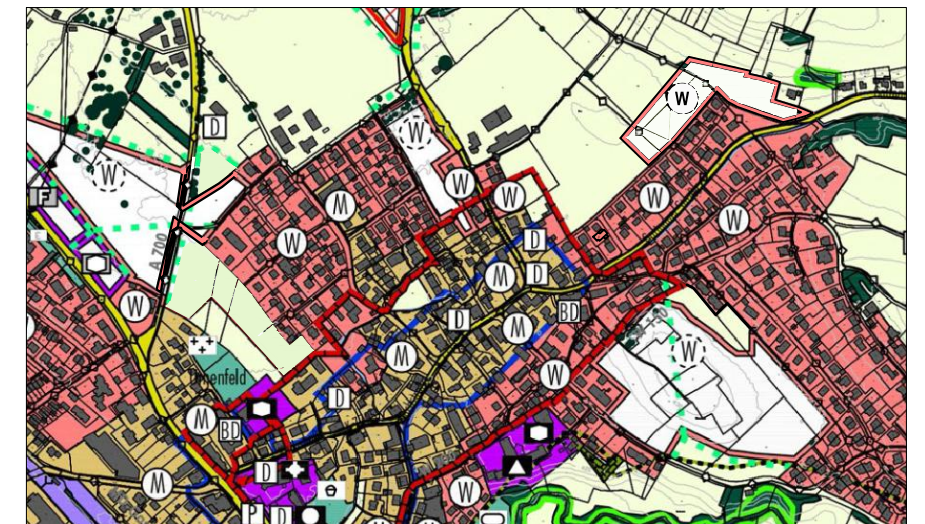
Änderung des Flächennutzungsplans
 vergrößerte Darstellung M 1:5.000
 Änderungsbereich Moos I




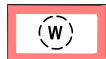
Änderung des Flächennutzungsplans
 vergrößerte Darstellung M 1:5.000
 Änderungsbereich Bachtobel



Änderung des Flächennutzungsplans
 Änderungsbereiche Moos I und Bachtobel
 Originalmaßstab M 1:10.000



Planzeichen innerhalb des Änderungsbereiches

-  Flächen für die Landwirtschaft (§ 5 (2) Nr.9 BauGB) (Intensivobst)
 (die im Bestand Bereich Moos I dargestellten Gehölze wurden inzwischen gerodet)
-  Wohnbaufläche (W) (Planung)
 gem. § 5(2) BauGB i.V.m. § 1(1) Nr.1 BauNVO

Gemeindeverwaltungsverband
 Eriskirch-Kressbronn a.B.-Langenargen

Flächennutzungsplan

5. Änderung -
 Bereich Moos I in Kressbronn a.B.
 Maßstab 1:10.000

Fassung vom 07.02.2024

kienzlevögeleblasberg
 Kienzle Vögele Blasberg GmbH
 Architekten und Stadtplaner
 Eugenstraße 75
 88045 Friedrichshafen
 Tel.: +49 7541 938 750
 fn@architekten-kvb.de