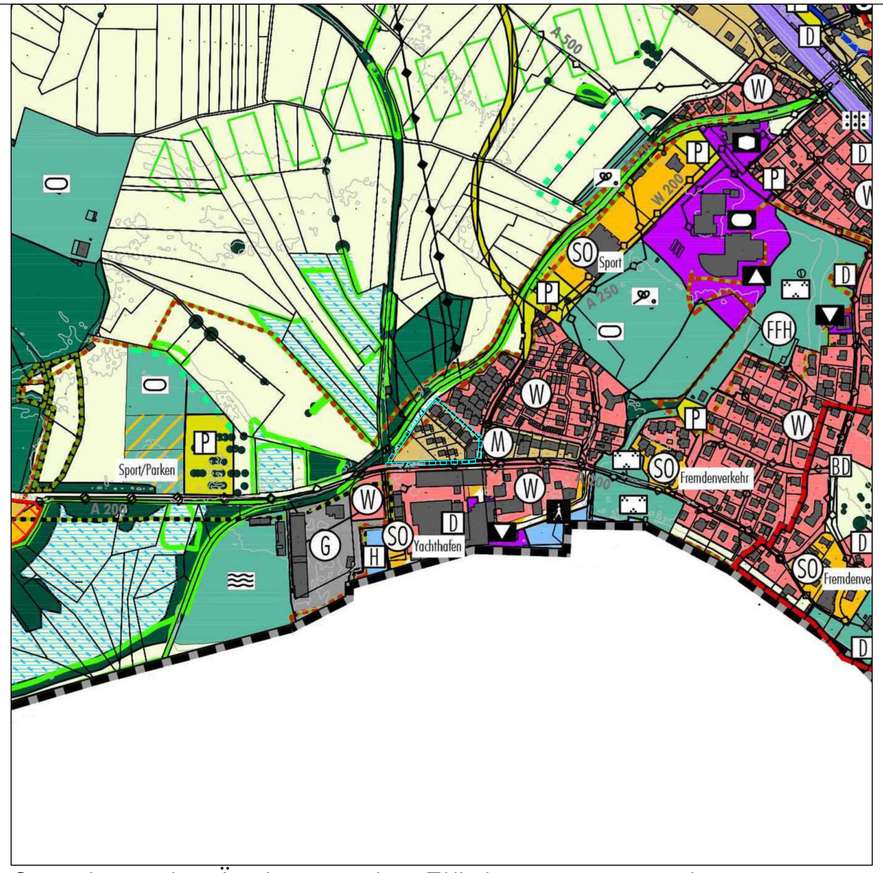

Stand vor der Änderung des Flächennutzungsplanes

Zeichenerklärung vor der Änderung:

- Änderungsgeltungsbereich
- Gemischte Bauflächen
- Schutzgebiet Europäisches Netz "Natura 2000" (FFH-Gebiet, Art. 13b u. c BayNatSchG)

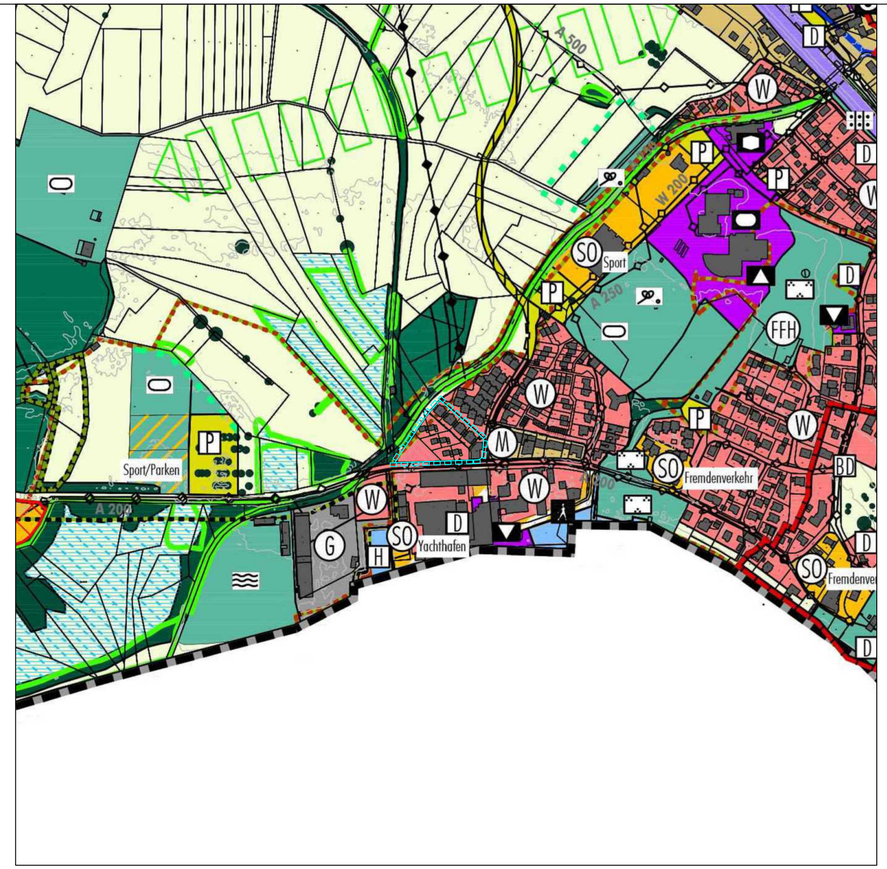

2. Änderung des Flächennutzungsplanes im Bereich "Irisstraße West"

Zeichenerklärung nach der Änderung:

- Änderungsgeltungsbereich
- Wohnbauflächen
- Schutzgebiet Europäisches Netz "Natura 2000" (FFH-Gebiet, Art. 13b u. c BayNatSchG)

0m 100 200 300 400 500 600 700 800 900 1000

N

SIEBER CONSULT

Stadtplanung Artenschutz Immissionsschutz Landschaftsplanung

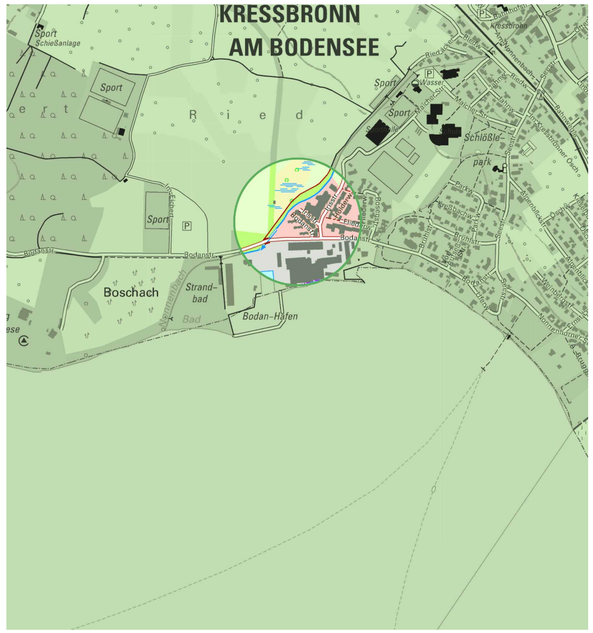

Gemeindeverwaltungsverband Eriskirch – Kressbronn a. B. – Langenargen
2. Änderung des Flächennutzungsplanes

Änderung des Flächennutzungsplanes im Bereich "Irisstraße West"
M 1:5.000
Fassung 12.10.2022
Sieber Consult GmbH