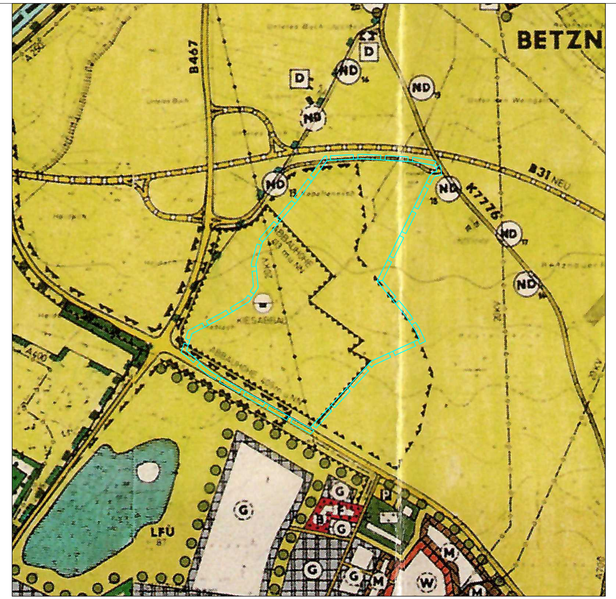

Stand vor der 2. Fortschreibung des Flächennutzungsplanes

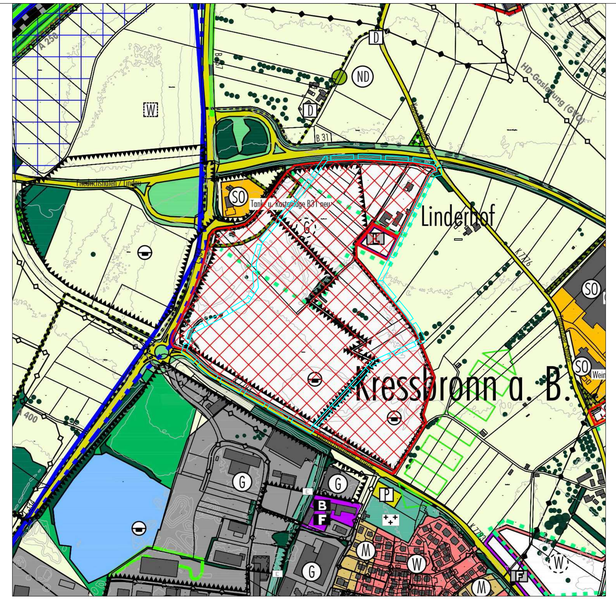

Stand der 2. Fortschreibung des Flächennutzungsplanes

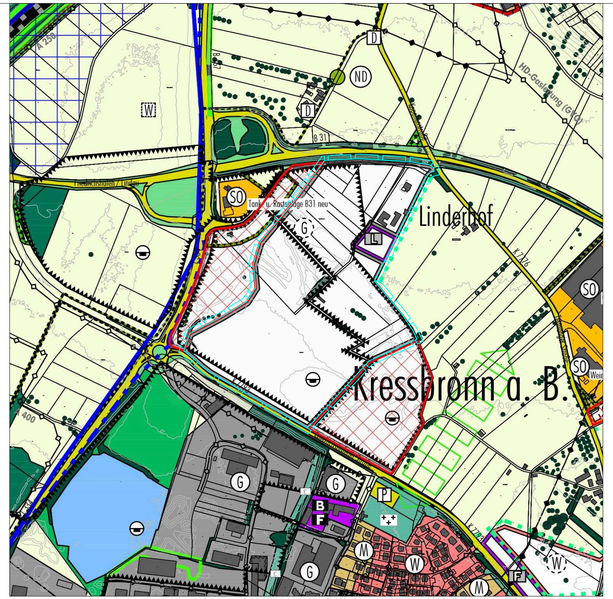

1. Änderung des Flächennutzungsplanes im Bereich "Kapellenesch-Haslach"

N

Zeichenerklärung vor der Änderung:

- Änderungsgeltungsbereich
- Flächen für die Landwirtschaft
- Leitung oberirdisch, EVS 20kV/EVS 110 kV (Bestand)
- Flächen für Abgrabungen oder für die Gewinnung von Bodenschätzen (Bestand)
- Flächen für Abgrabungen oder für die Gewinnung von Bodenschätzen (Planung)

Zeichenerklärung vor der Änderung:

- Änderungsgeltungsbereich
- Gewerbliche Bauflächen (Planung)
- Flächen für den Gemeinbedarf (Planung)
- Flächen für Abgrabungen oder für die Gewinnung von Bodenschätzen
- Flächen für die Landwirtschaft
- Flächen für Maßnahmen zum Schutz, zur Pflege und zur Entwicklung von Natur und Landschaft (Ausgleichsflächen), einem Bebauungsplan zugeordnet
- Ortsrandbegrünung und Durchgrünung
- Einzelbäume
- Flächen von der Genehmigung ausgenommen

Zeichenerklärung nach der Änderung:

- Änderungsgeltungsbereich
- Gewerbliche Bauflächen (Planung)
- Flächen für den Gemeinbedarf (Planung)
- Flächen für Abgrabungen oder für die Gewinnung von Bodenschätzen
- Flächen für Maßnahmen zum Schutz, zur Pflege und zur Entwicklung von Natur und Landschaft (Ausgleichsflächen), einem Bebauungsplan zugeordnet
- Ortsrandbegrünung und Durchgrünung
- Einzelbäume

0m 100 200 300 400 500 600 700 800 900 1000

SIEBER CONSULT

Stadtplanung Artenschutz Immissions-schutz Landschafts-planung

Gemeindeveraltungsverband Eriskirch - Kressbronn a. B. - Langenargen
1.Änderung des Flächennutzungsplanes im Bereich "Kapellenesch-Haslach"

Entwurf
M 1: 5.000
Fassung 30.09.2022
Sieber Consult GmbH